

**Agenzia del Territorio  
CATASTO FABBRICATI  
Ufficio Provinciale di  
Brescia**

Dichiarazione protocollo n. BS0062005 del 26/02/2004

Planimetria di u.i.u. in Comune di Sarezzo

Via Della Repubblica

civ.

Identificativi Catastali:

Sezione: NCT

Foglio: 24

Particella: 56

Subalterno: 29

Compilata da:  
Lucchini Imerio

Iscritto all'albo:  
Geometri

Prov. Brescia

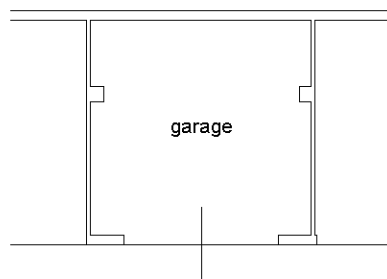
N. 3680

Scheda n. 1

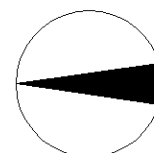
Scala 1:200

## PIANO INTERRATO

### H= 240



10 metri



Catasto dei Fabbricati - Situazione al 18/02/2016 - Comune di SAREZZO (433) - < Sez. Urb.: NCT - Foglio: 24 - Particella: 56 - Subalterno: 29 >  
VIA DELLA REPUBBLICA piano: S2;

Ultima planimetria in atti

**Agenzia del Territorio  
CATASTO FABBRICATI  
Ufficio Provinciale di  
Brescia**

Dichiarazione protocollo n. BS0339155 del 02/11/2005

Planimetria di u.i.u. in Comune di Sarezzo

Via Della Repubblica

civ.

Identificativi Catastali:

Sezione: NCT

Foglio: 24

Particella: 56

Subalterno: 79

Compilata da:

Lucchini Imerio

Iscritto all'albo:

Geometri

Prov. Brescia

N. 3680

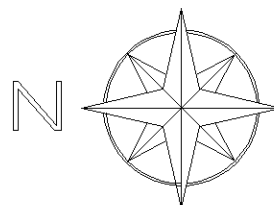
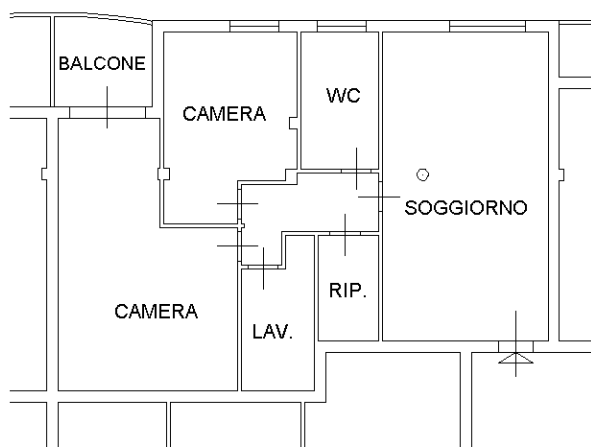
Scheda n. 1

Scala 1:200

Catasto dei Fabbricati - Situazione al 18/02/2016 - Comune di SAREZZO (433) - < Sez. Urb.: NCT - Foglio: 24 - Particella: 56 - Subalterno: 79 >  
VIA DELLA REPUBBLICA piano: 1;

10 metri

### PIANO PRIMO



Ultima planimetria in atti

**CONDOMINIO "LA REPUBBLICA" - Zanano di Sarezzo  
INTERNO 79 - Civico 209 - Piano Primo**

superficie appartamento	mq	117.34
superficie balcone	mq	6.55
<b>Superficie totale</b>	<b>mq</b>	<b>123.89</b>

**RIEPILOGO SUPERFICIE COMMERCIALE**

Appartamento	mq	117.34
Balcone al 50%	mq	3.28
Autorimessa al 50%	mq	17.00
<b>TOTALE</b>	<b>MQ</b>	<b>137.62</b>

